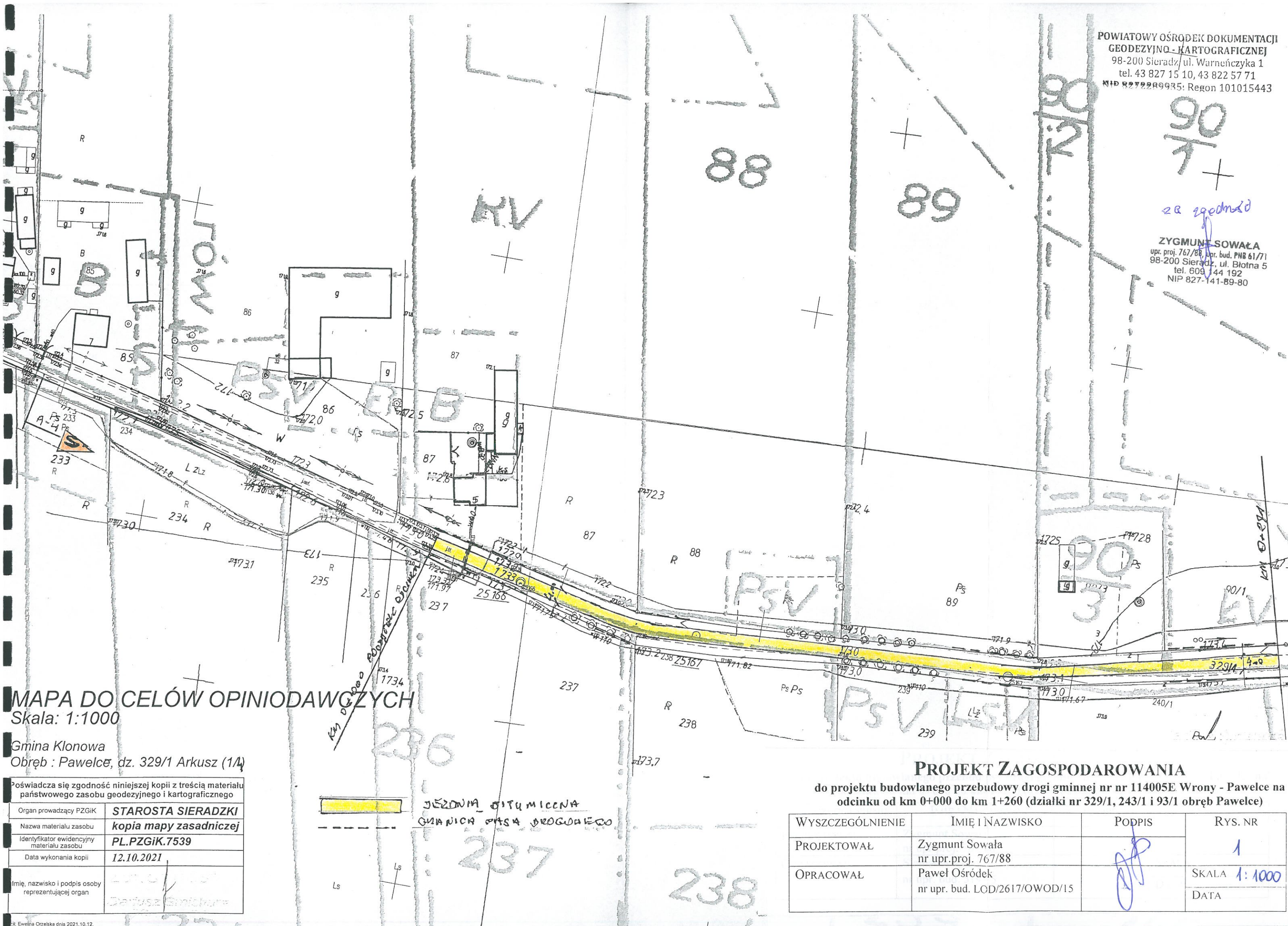


90
7
+
28 zgodna

ZYGMUNT SOWAŁA
upr. proj. 767/88, upr. bud. PNB 61/71
98-200 Sieradz, ul. Błotna 5
tel. 609 44 192
NIP 827-141-89-80



MAPA DO CELÓW OPINIODAWCZYCH
Skala: 1:1000

Gmina Klonowa
Obręb : Pawełce, dz. 329/1 Arkusz (1/4)

Poświadczam się zgodność niniejszej kopii z treścią materiału państwowego zasobu geodezyjnego i kartograficznego

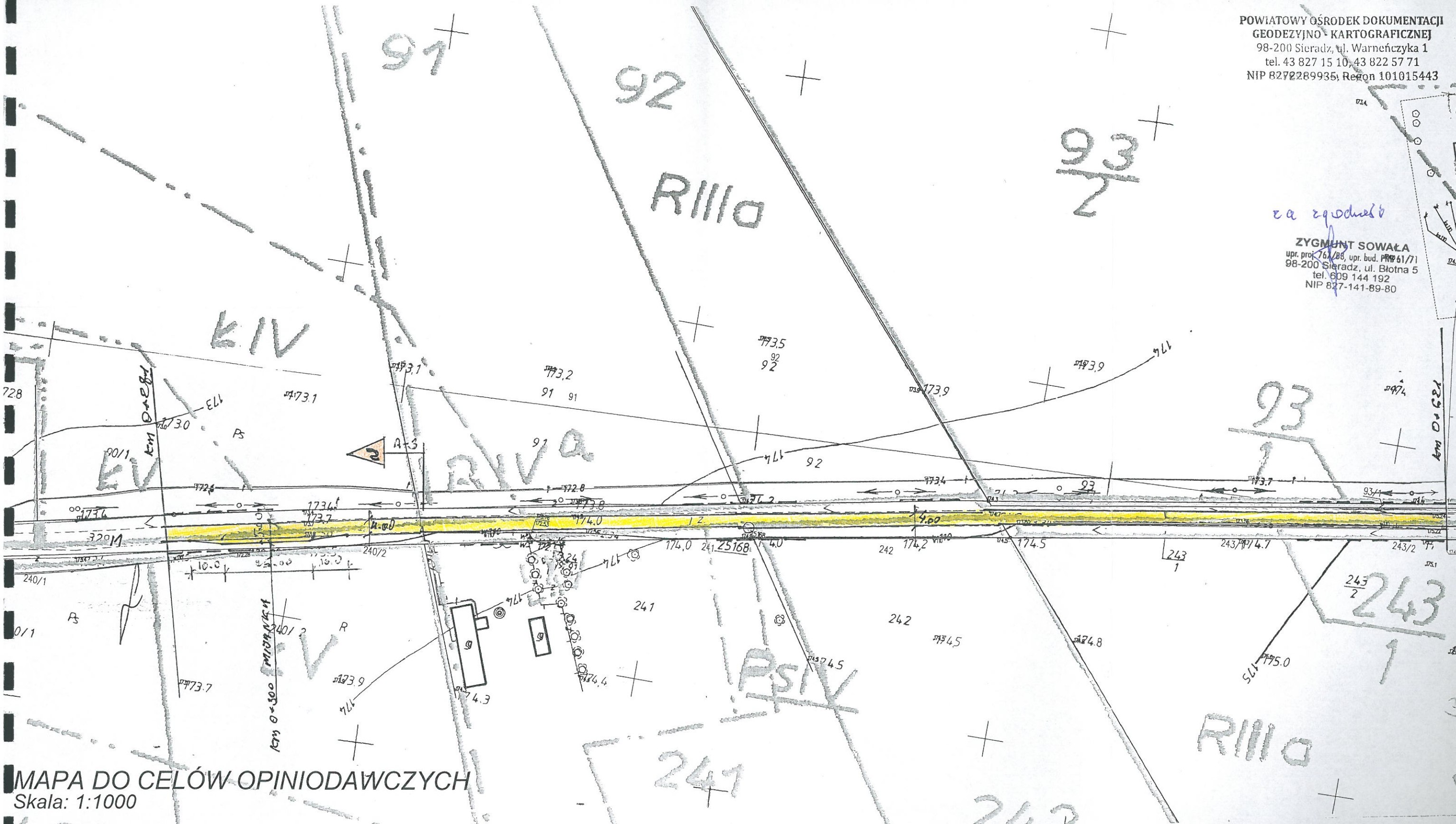
Organ prowadzący PZGiK	STAROSTA SIERADZKI
Nazwa materiału zasobu	kopia mapy zasadniczej
Identyfikator ewidencyjny materiału zasobu	PL.PZGiK.7539
Data wykonania kopii	12.10.2021
Imię, nazwisko i podpis osoby reprezentującej organ	Dariusz Smickura

JEZDNIWA BITUMIENNA
OGRANICZENIE PRĘDKOŚCI

PROJEKT ZAGOSPODAROWANIA
do projektu budowlanego przebudowy drogi gminnej nr nr 114005E Wrony - Pawełce na odcinku od km 0+000 do km 1+260 (działki nr 329/1, 243/1 i 93/1 obręb Pawełce)

WYSZCZEGÓLNIENIE	IMIĘ I NAZWISKO	PODPIS	RYS. NR
PROJEKTOWAŁ	Zygmunt Sowała nr upr.proj. 767/88		1
OPRACOWAŁ	Paweł Ośrodek nr upr. bud. LOD/2617/OWOD/15		SKALA 1:1000
			DATA

za zgodności
ZYGMUNT SOWAŁA
upr. proj. 767/88, upr. bud. 19961/71
98-200 Sieradz, ul. Błotna 5
tel. 609 144 192
NIP 827-141-89-80



MAPA DO CELÓW OPINIODAWCZYCH
Skala: 1:1000

Gmina Kłonowa
Obręb: Pawełce, dz. 329/1 Arkusz (2/4)

Poświadczam się zgodność niniejszej kopii z treścią materiału państwowego zasobu geodezyjnego i kartograficznego

Organ prowadzący PZGiK	STAROSTA SIERADZKI
Nazwa materiału zasobu	kopia mapy zasadniczej
Identyfikator ewidencyjny materiału zasobu	PL.PZGiK.7539
Data wykonania kopii	12.10.2021
Imię, nazwisko i podpis osoby reprezentującej organ	

PROJEKT ZAGOSPODAROWANIA


do projektu budowlanego przebudowy drogi gminnej nr nr 114005E Wrony - Pawełce na odcinku od km 0+000 do km 1+260 (działki nr 329/1, 243/1 i 93/1 obręb Pawełce)

WYSZCZEGÓLNIENIE	IMIĘ I NAZWISKO	PODPIS	RYS. NR
PROJEKTOWAŁ	Zygmunt Sowała nr upr.proj. 767/88	<i>[Signature]</i>	2
OPRACOWAŁ	Paweł Ośródek nr upr. bud. LOD/2617/OWOD/15	<i>[Signature]</i>	SKALA 1:1000 DATA


za zgoditi?

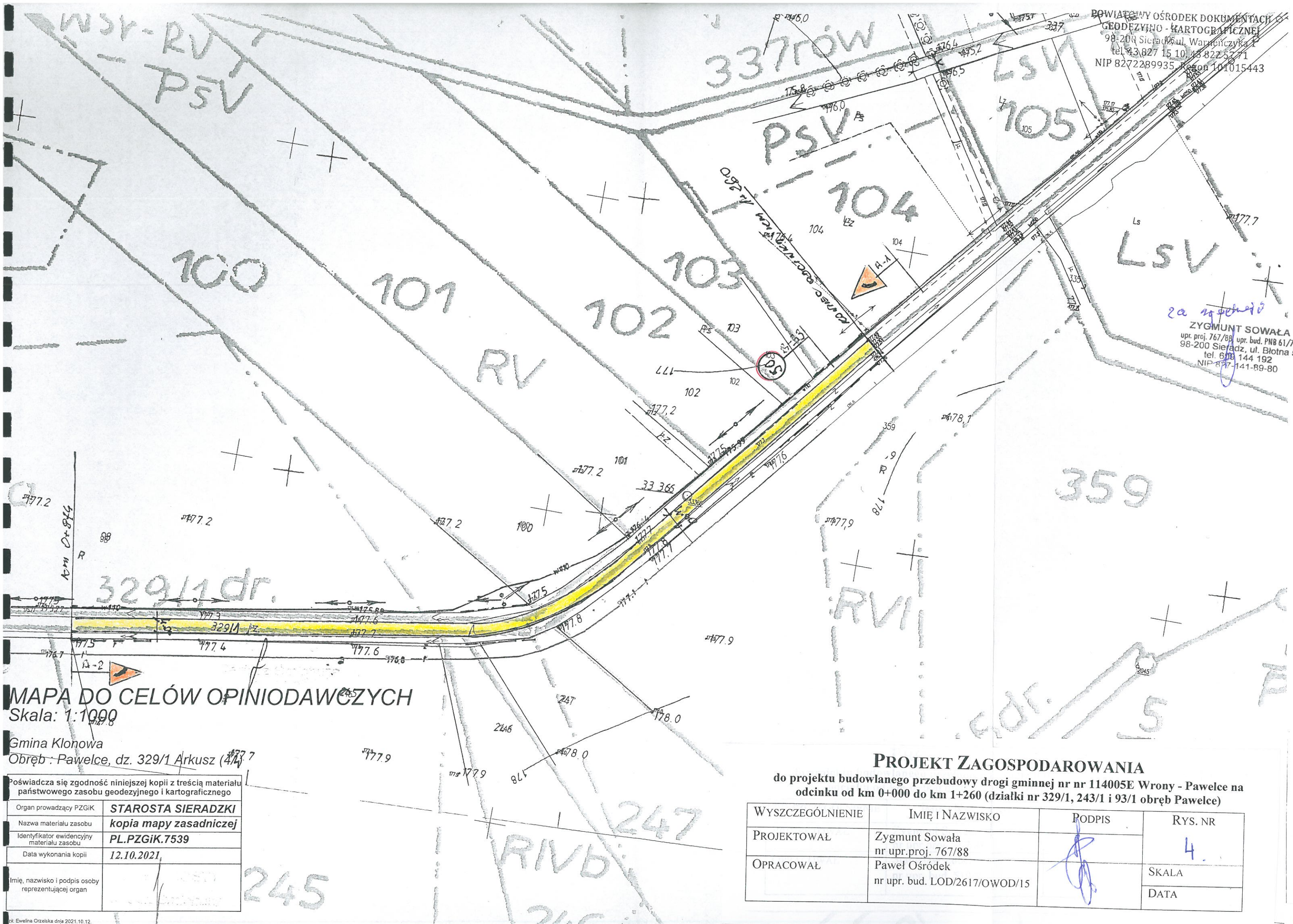
ZYGMUNT SOWAŁA
upr. proj. 76/78, upr. bud. 78/79
98-200 Sieradz, ul. Błotna 5
tel. 609 144 192
NIP 827-141-89-80

Gmina Klonowa
Obwód : Pawelce, dz. 329/1 Arkusz (3/4)

Organ prowadzący PZGiK	STAROSTA SIERADZKI
Nazwa materiału zasobu	kopia mapy zasadniczej
Identyfikator ewidencyjny materiału zasobu	PL.PZGiK.7539
Data wykonania kopii	12.10.2021
Imię, nazwisko i podpis osoby reprezentującej organ	

do projektu budowlanego przebudowy drogi gminnej nr nr 114005E Wrony - Pawelce na odcinku od km 0+000 do km 1+260 (działki nr 329/1, 243/1 i 93/1 obręb Pawelce)

WYSZCZEGÓLNIENIE	IMIĘ I NAZWISKO	PODPIS	RYS. NR
PROJEKTOWAŁ	Zygmunt Sowała nr upr.proj. 767/88		3
OPRACOWAŁ	Paweł Ośródek nr upr. bud. LOD/2617/OWOD/15		SKALA 1:1000
			DATA



POWIATOWY OŚRODEK DOKUMENTACJI
GEODEZYJNO-KARTOGRAFICZNEJ
98-200 Sieradz, ul. Warmińska 1
tel. 43 827 15 10, 43 822 52 71
NIP 8272289935, Regon 141015443

2a
ZYGMUNT SOWAŁA
upr. proj. 767/88 upr. bud. PNB 61/71
98-200 Sieradz, ul. Błotna 5
tel. 608 144 192
NIP 827-141-89-80

MAPA DO CELÓW OPINIODAWCZYCH
Skala: 1:1000

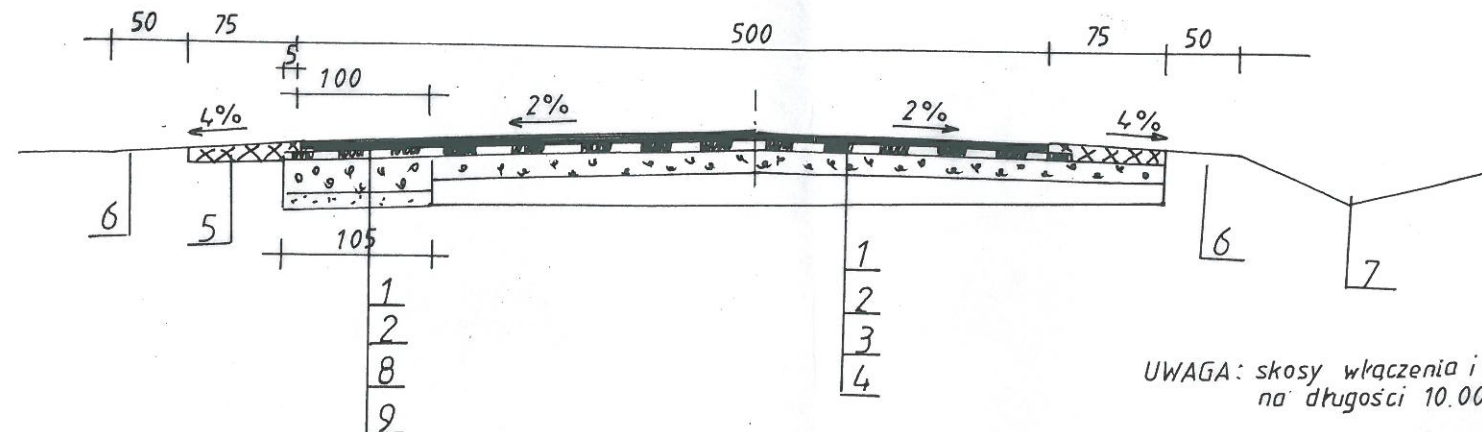
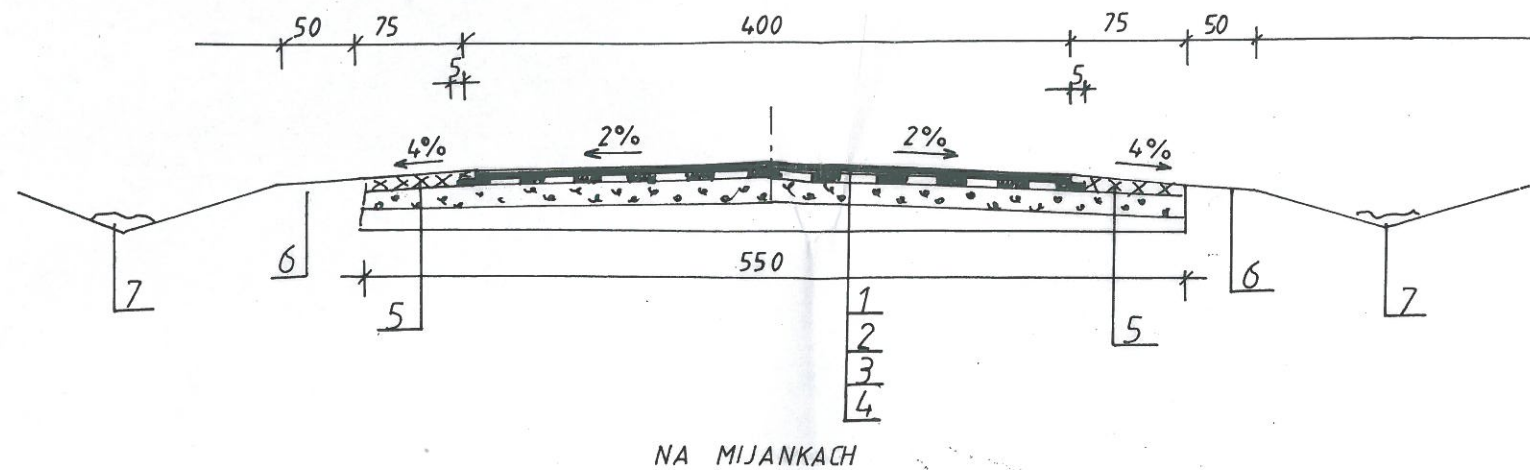
Gmina Klonowa
Obręb: Pawelce, dz. 329/1 Arkusz (4/4)

Poświadcza się zgodność niniejszej kopii z treścią materiału państwowego zasobu geodezyjnego i kartograficznego	
Organ prowadzący PZGIK	STAROSTA SIERADZKI
Nazwa materiału zasobu	kopia mapy zasadniczej
Identyfikator ewidencyjny materiału zasobu	PL.PZGIK.7539
Data wykonania kopii	12.10.2021
Imię, nazwisko i podpis osoby reprezentującej organ	

PROJEKT ZAGOSPODAROWANIA
do projektu budowlanego przebudowy drogi gminnej nr nr 114005E Wrony - Pawelce na odcinku od km 0+000 do km 1+260 (działki nr 329/1, 243/1 i 93/1 obręb Pawelce)

WYSZCZEGÓLNIENIE	IMIĘ I NAZWISKO	PODPIS	RYS. NR
PROJEKTOWAŁ	Zygmunt Sowała nr upr.proj. 767/88		4.
OPRACOWAŁ	Paweł Ośrodek nr upr. bud. LOD/2617/OWOD/15		SKALA
			DATA

PRZEKROJE KONSTRUKCYJNE
SKALA 1:50



UWAGA: skosy włączenia i wyłączenia
na długości 10.00 m 1:10

OZNACZENIA

1. Warstwa ścieralna grubości 5 cm z betonu asfaltowego 0÷11 mm KR-1 AC 11S
2. Warstwa wiążąca grubości 4 cm z betonu asfaltowego 0÷11 mm KR-1 AC 11W
3. Warstwa wzmacniająca grubości 10 cm z mieszanki tłuczni kamyennego 0÷31,5 mm
4. Istniejąca nawierzchnia tłucznowo-żwirowa grubości od 12 do 15 cm
5. Umocnienie poboczy destruktem bitumicznym grubości średnio 6 cm
6. Istniejące pobocze ziemne do uzupełnienia gruntem dowiezionym
7. Istniejące rowy przydrożne występujące odcinkowo częściowo zamulone
8. Podbudowa grubości 21 cm z mieszanki tłuczni kamyennego 0÷31,5 mm
9. Stabilizacja piasku cementem C-3/4 grubości 10 cm

PRZEKROJE KONSTRUKCYJNE

do projektu budowlanego przebudowy drogi gminnej nr nr 114005E Wrony - Pawelce na odcinku od km 0+000 do km 1+260 (działki nr 329/1, 243/1 i 93/1 obręb Pawelce)

WYSZCZEGÓLNIENIE	IMIĘ I NAZWISKO	PODPIS	RYS. NR
PROJEKTOWAŁ	Zygmunt Sowała nr upr.proj. 767/88		
OPRACOWAŁ	Paweł Ośródek nr upr. bud. LOD/2617/OWOD/15		SKALA
			DATA